



UNIONE MONTANA

TRA LANGA E ALTO MONFERRATO

PROVINCIA DI ALESSANDRIA

MANUTENZIONE RETE DI SCOLO ACQUE METEORICHE

DEL SISTEMA VIARIO MINORE

finanziato con FONDI ATO annualità 2022

INTERVENTO NEL

COMUNE DI CASSINELLE



TAV.	TITOLO	Visone, 14/12/ 2022	SCALA
2	INTERVENTI A MONTE E VALLE DEI PONTICELLI TRA VIA POBIANO E VIA VALZERETO E LUNGO LA STRADA VICINALE DEL POBIALLO		1:5000 1:1000 1:500

Visto : il responsabile unico del procedimento
geom. Mauro Canepa

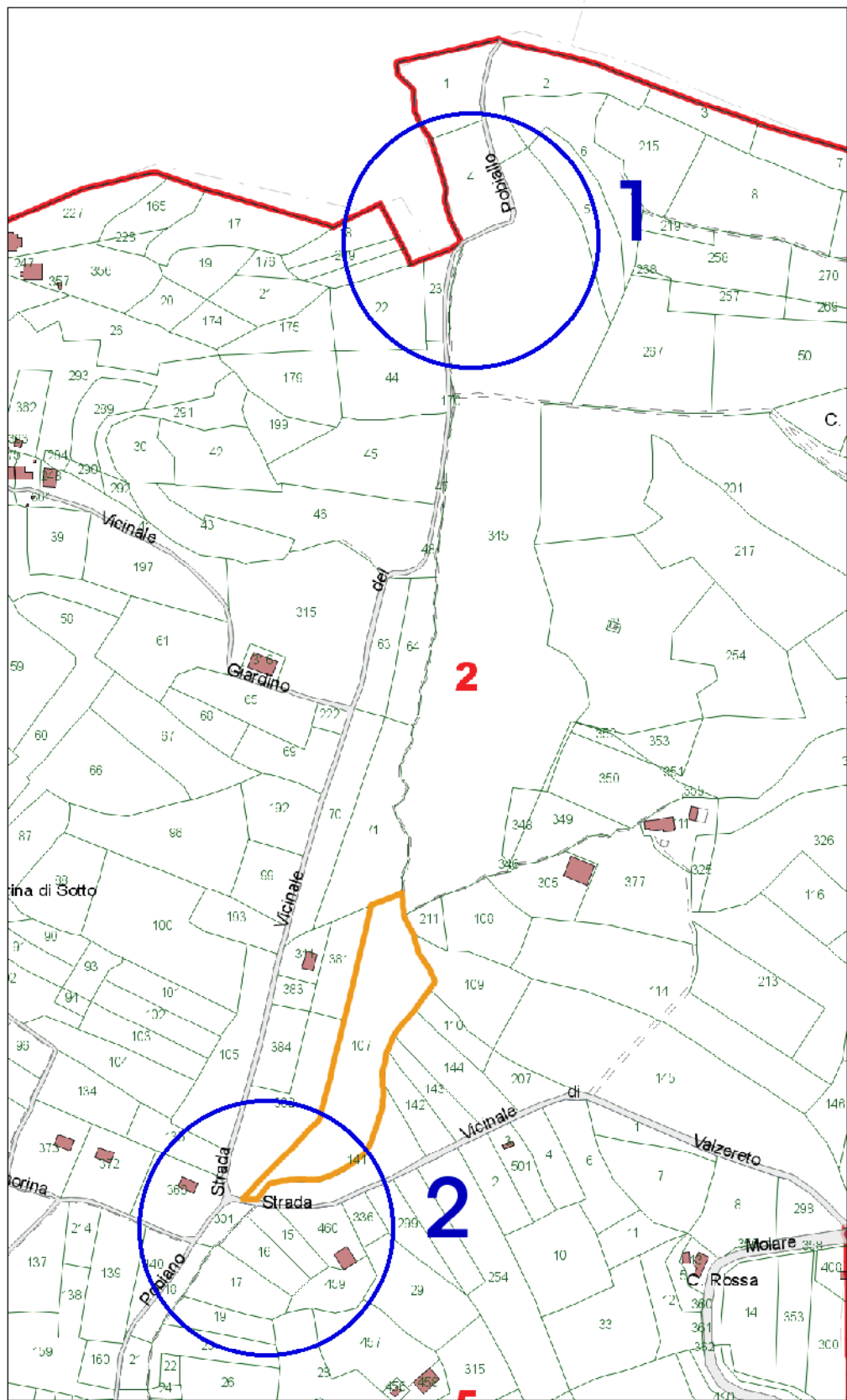
Il Progettista
geom. Andrea Cesare Gervino



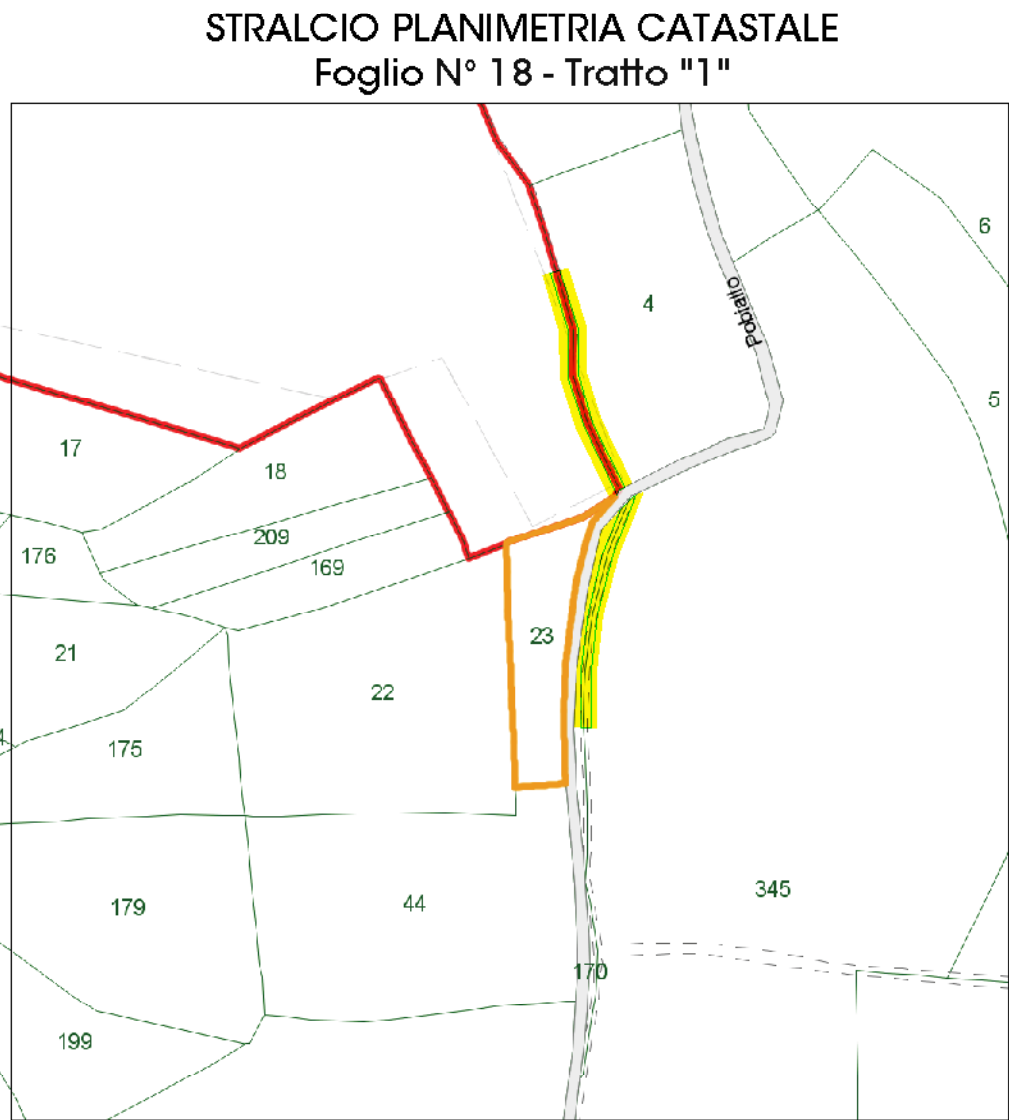
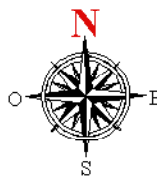
STUDIO TECNICO

GEOM. GERVINO ANDREA CESARE

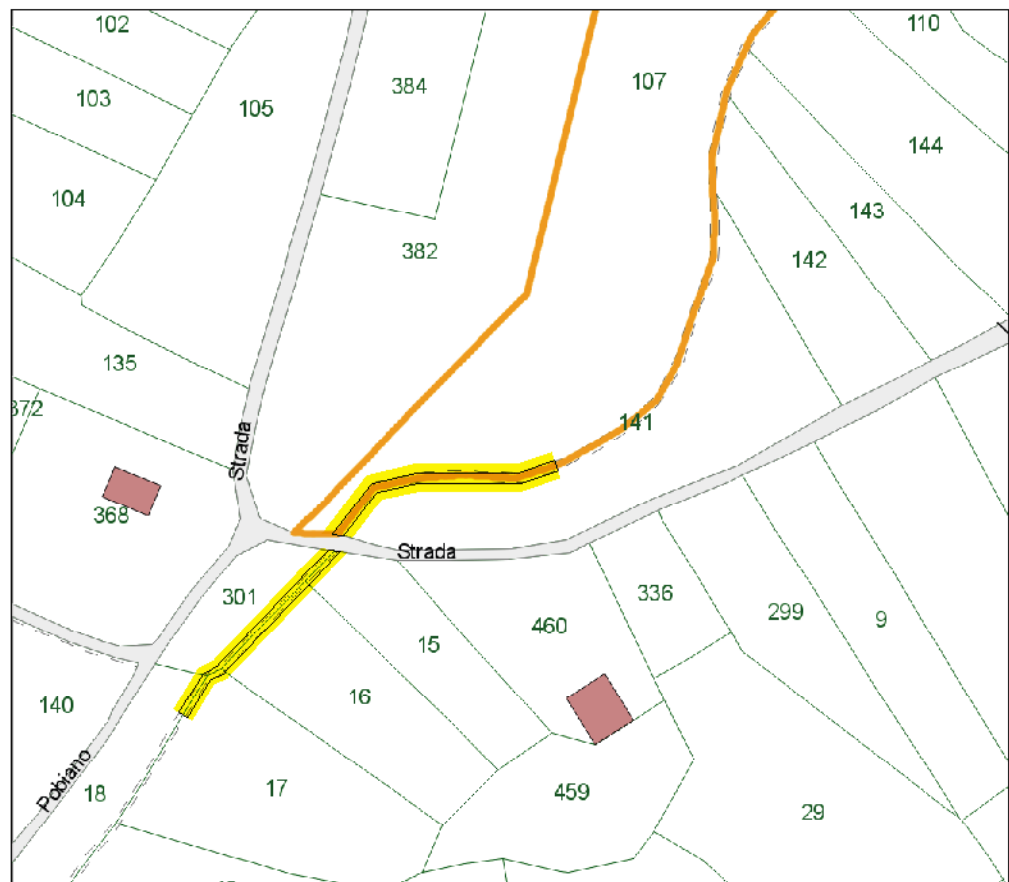
VIA XX SETTEMBRE N°7/3 - 15010 VIGONE (AL) - TEL 0144 395483



PLANIMETRIA D'INQUADRAMENTO DEGLI INTERVENTI
Foglio N° 2
scala 1:5000

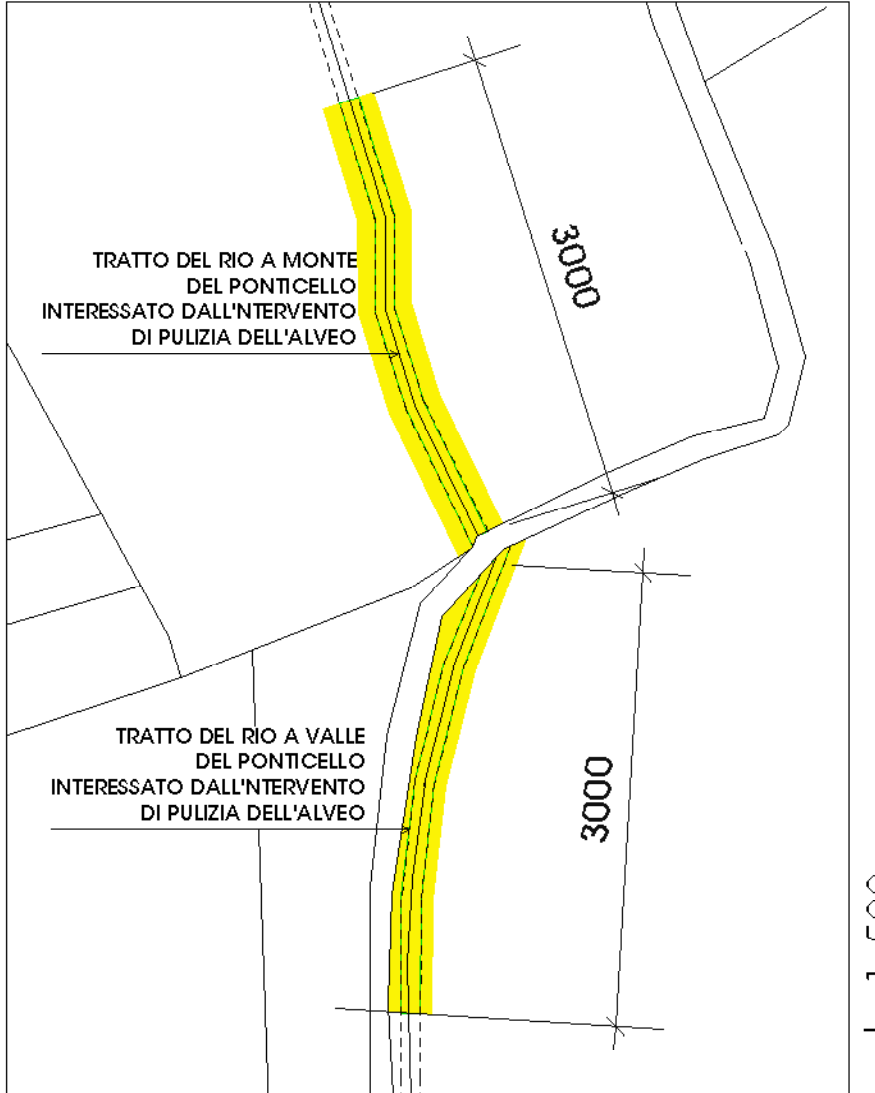


STRALCIO PLANIMETRIA CATASTALE
Foglio N° 18 - Tratto "1"

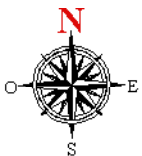


STRALCIO PLANIMETRIA CATASTALE
Foglio N° 18 - Tratto "2"

PLANIMETRIA ZONA DI INTERVENTO - Tratto "1"



scala 1:500



DOCUMENTAZIONE FOTOGRAFICA
TRATTO "1"



inserimento intervento su vista aerea
TRATTO "1"



DOCUMENTAZIONE FOTOGRAFICA
TRATTO "2"



inserimento intervento su vista aerea
TRATTO "2"

